

USZÓD KÖZSÉG TELEPÜLÉSFEJLESZTÉSI TERVE

HELYI SZOLGÁLTATÁSI INFRASTRUKTURÁLIS FEJLESZTÉSEK FELTÉRKÉPEZÉSE

2016. május

Készítette:

Bács-Tender Kft.

6000 Kecskemét, Kisfaludy u. 8. I/1.

TARTALOMJEGYZÉK

1. BEVEZETÉS	3
2. HELYZETELEMZÉS	4
2.1. PAKS-KALOCSA-SZEKSZÁRD TÉRSÉGÉNEK HELYZETELEMZÉSE	4
2.2. USZÓD HELYZETELEMZÉSE	11
3. KÖZÉPTÁVÚ CÉLOK ÉS AZOK ÖSSZEFÜGGÉSEI	19
3.1. JÖVŐKÉP	19
3.2. STRATÉGIAI FEJLESZTÉSI CÉLOK.....	20
3.3. CÉLOK KÖZÖTTI ÖSSZEFÜGGÉSEK	24
4. A MEGVALÓSÍTÁST SZOLGÁLÓ BEAVATKOZÁSOK.....	26
4.1. A TERVEZETT FEJLESZTÉSEK	26
4.2. A PROJEKTEK ILLESZKEDÉSE A STRATÉGIAI CÉLOKHOZ.....	31
4.3. A FEJLESZTÉSEK ÜTEMEZÉSE ÉS PÉNZÜGYI TERVE	32
5. A FEJLESZTÉSI TERV KÜLSŐ ÉS BELSŐ ÖSSZEFÜGGÉSEI	34
5.1. KÜLSŐ ÖSSZEFÜGGÉSEK	34
5.2. BELSŐ ÖSSZEFÜGGÉSEK	35
6. A MEGVALÓSÍTÁS ESZKÖZEI ÉS NYOMONKÖVETÉSE	36
6.1. JELENLEGI ÉS TERVEZETT SZERVEZETI KERETEK.....	36
6.2. TELEPÜLÉSKÖZI KOORDINÁCIÓ MECHANIZMUSAI.....	36
6.3. FEJLESZTÉSI TERV NYOMONKÖVETÉSE	36

1. BEVEZETÉS

Uszód Község Önkormányzata 2015 őszén pályázatot nyújtott be a Jövők Energiája Területfejlesztési Alapítványhoz egy olyan tanulmányterv elkészítésére, mely feltérképezi a helyi szolgáltatási infrastruktúra fejlesztését célzó terveket, elképzeléseket. A pályázat nyerését követően a tanulmány elkészítésére az önkormányzat a Bács-Tender Kft-vel kötött szerződést.

Uszód községet a Foktői-híd megépítése után a paksi fejlesztéssel járó népesség-bővülés és szabadidős szolgáltatások iránti igény közvetlenül érinti. Ebben a tanulmányban összegyűjtöttük azokat az indokolt helyi fejlesztési törekvéseket, amelyek közvetlenül vagy közvetve hozzájárulnak a Paksi Atomerőmű kapacitás-fenntartási projektjének sikeréhez.

2. HELYZETELEMZÉS

2.1. Paks-Kalocsa-Szekszárd térségének helyzetelemzése

A Jövők Energiája Területfejlesztés Alapítvány támogatási tevékenysége 3 kistérségre és 41 településre terjed ki.

- Paksi kistérség: Bikács, Bölcse, Dunaföldvár, Dunaszentgyörgy, Gerjen, Györköny, Kajdacs, Madocsa, Nagydorog, Németkér, Paks, Pálfa, Pusztahencse, Sárszentlőrinc
- Kalocsai kistérség: Bática, Drágszél, Dunapataj, Dunaszentbenedek, Dunatetőtlen, Dusnok, Fajsz, Foktő, Géderlak, Hajós, Harta, Homokmégy, Kalocsa, Miske, Ordas, Öregcsertő, Solt, Szakmár, Uszód, Újtelek.
- Szekszárdi kistérség északi része: Bogyszló, Fadd, Fácánkert, Szedres, Szekszárd, Tengelic, Tolna.

Kistérségi alapadatok

Megnevezés	Terület	Népesség (2014)	Város	Község
Kalocsai kistérség	1 028,87 km ²	49 418 fő	3	17
Paksi kistérség	764,96 km ²	46 815 fő	2	12
Szekszárdi kistérség északi része	418,78 km ²	55 453 fő	2	5
Összesen	2 212,61 km²	151 686 fő	7	34

Forrás: KSH, T-Star 2014

Természeti adottságok

A vizsgált térség a Duna két oldalán terül el. Kiterjedése észak-dél irányban kb. 60 km, kelet-nyugati irányban kb. 35 km. Legészakibb település Dunaföldvár, a legdélebbi Szekszárd, a legnyugatibb Sárszentlőrinc és a legkeletibb Hajós. A Dunától nyugatra található területek a Mezőföld déli és a Sárköz-Duna menti síkság északi részének találkozásánál terülnek el, melyre jellemzőek a löszös termőtalajok. A térség nyugati területei érintik a Tolnai-Hegyhát dombjait is.

A Kalocsai kistérség teljes egészében a Dunamellék mezőgazdasági tájkörzethez tartozik. A kistérség természetföldrajzi megközelítésből kettős arculattal rendelkezik, egyrészt a Duna menti sáv ártéri erdővel és jó termőföldekkel (öntés-, réttalajokkal), másrészt a kistérség keleti részén húzódó környezetileg érzékeny sáv, északon szódás szikességekkel, délen síkvölgyi lápokkal.

A térségre jellemző értékes éghajlati adottság, hogy napfényben gazdag, s a napsütéses órák számát tekintetve az ország leggazdagabb területei közé tartozik, ami elsősorban a növénytermesztésnek kedvez. A térségben az utóbbi évtizedben jelentősen megnőtt az árvíz- és belvízveszély. Az egyre szélsőségesebb időjárás és a vízrendezési hiányosságok eredményeként egyre jelentősebb területeket érint az árvíz és a belvíz, s az elmúlt években többször is nagy kiterjedésű mezőgazdasági területek kerültek víz alá.

Demográfia

Térségi demográfiai adatok

Év	Térség	A település területe (km ²)	Lakónépesség (fő)	Élveszületések száma (fő)	Halálozások száma (fő)	Házasságkötések száma (eset)	Válások száma (eset)	Vándorlási egyenleg (eset)
2000	Kalocsai	1 029,14	57 043	462	775	225	105	184
	Paksi	756,83	50 525	483	635	219	122	94
	Szekszárd-É	418,74	61 003	520	730	314	185	-174
	Összesen	2 204,71	168 571	1 465	2 140	758	412	104
2004	Kalocsai	1 029,13	55 288	403	729	202	152	-171
	Paksi	756,83	50 016	425	641	170	117	-161
	Szekszárd-É	418,75	59 305	541	735	254	158	-433
	Összesen	2 204,71	164 609	1 369	2 105	626	427	-765
2008	Kalocsai	1029,29	52 733	424	724	206	137	-568
	Paksi	756,83	48 143	443	579	179	107	-413
	Szekszárd-É	418,76	57 653	578	654	246	156	-272
	Összesen	2 204,88	158 529	1 445	1 957	631	400	-1253
2012	Kalocsai	1 029,29	50 847	334	779	170	109	-94
	Paksi	765,07	47 314	428	592	205	86	-105
	Szekszárd-É	418,76	56 389	521	680	221	106	-250
	Összesen	2 213,12	154 550	1 283	2 051	596	301	-449
2014	Kalocsai	1 028,87	49 418	386	777	189	89	-328
	Paksi	764,96	46 815	424	615	201	85	-13
	Szekszárd-É	418,78	55 453	495	613	204	95	-292
	Összesen	2 212,61	151 686	1 305	2 005	594	269	-633

Forrás: KSH, T-Star 2014

A térség népessége az elmúlt 14 évben közel 17 ezer fővel lett kevesebb, ami kb. 10 %-os csökkenést jelent. A csökkenés egyik oka, hogy a halálozások átlag 50 %-kal meghaladják az élveszületéseket. Emellett az elvándorlás is jelentősen felfutott 2008-ban, amikor is az elvándorlási egyenleg csak 15 %-kal volt kevesebb, mint az élveszületések száma. Az elvándorlási egyenlegben a legnagyobb ingadozás a Szekszárdi térség északi településein látszik, az a Kalocsai térségben viszonylag stabilan 250-300 között volt az elmúlt 10 évben. Egyetlen mutató csökkenő tendenciájának lehet örülni: a térségben több mint 30%-kal csökkent a válások száma, s aránya a házasságkötésekhez képest 50 % alá ment.

Gazdaság

A térségben a nemzetgazdasági szinthez képest nagy a mezőgazdasági vállalkozások aránya, ami a jó mezőgazdasági adottságokra vezethető vissza.

Működő vállalkozások száma létszám alapján

Térség	Működő vállalkozások (db)	1-9 fő	10-19 fő	20-49 fő	50-249 fő	250-499 fő	500 - fő
Kalocsai	2634	2471	100	41	20	1	1
Paksi	2530	2391	71	45	21	0	2
Szekszárd-É	4061	3888	98	44	26	4	1
Összesen	9225	8750	269	130	67	5	4

Forrás: KSH, T-Star 2014

A működő vállalkozások közel 95%-a a foglalkoztatotti létszám alapján mikrovállalkozás, 4,3% kisvállalkozás, 0,726% középvállalkozás, míg csak 0,1% nagyvállalkozás. A térség vállalkozásainak 44%-a a Szekszárdi kistérség északi részén található. A nagyvállalkozások közül is 5 ezen a területen székel. A kis és középvállalkozások száma viszonylag kiegyenlített.

Működő vállalkozások száma ágazat szerint

Működő vállalkozások 2012	Mezőgazdaság (A)	Ipar (B+C+D+E)	Építőipar (F)	Kereskedelem (G)	Szolgáltatás (H+I+J+K+L+M+N+O P+Q+R+S)	1000 főre eső váll. (db)
Kalocsai kistérség	202	304	276	636	1 216	51,80
Paksi kistérség	143	227	308	531	1 321	53,47
Szekszárdi kistérség, észak	134	355	391	785	2 396	72,02
Összesen	479	886	975	1 952	4 933	59,69
ebből: társas vállalkozás						
Kalocsai kistérség	107	178	115	331	488	23,97
Paksi kistérség	61	139	148	263	567	24,90

Működő vállalkozások 2012	Mezőgazdaság (A)	Ipar (B+C+D+E)	Építőipar (F)	Kereskedelem (G)	Szolgáltatás (H+I+J+K+L+M+N+O P+Q+R+S)	1000 főre eső váll. (db)
Szekszárdi kistérség, észak	62	238	208	469	1 175	38,16
Összesen	230	555	471	1 063	2 230	29,43
Arány (működőtársas)	48,02%	62,64%	48,31%	54,46%	48,49%	

Forrás: KSH, T-Star 2014

A Paksi kistérségben 2 db 500 fő feletti foglalkoztató is van, melyek a Magyar Villamos Művek érdekeltségébe tartoznak. Az 1000 fő jutó vállalkozások számában is egyértelműen látszik a szekszárdi vállalkozói túlsúly, mely a mezőgazdaságon kívül minden ágazatban látszik. Különösen a szolgáltatási szektorban egyértelmű a főlény: itt 2396 szekszárdi vállalkozás van, míg Pakson-Kalocsán 2537. A vállalkozások magasabb számát erősen befolyásolja a tény, hogy Szekszárdon megyeszékhelyként egész Tolna megyére kiterjedő tevékenységeket is végeznek. A kalocsai térség jó mezőgazdasági adottságait a mezőgazdasági vállalkozások nagyobb száma is mutatja.

Ezer főre eső személygépkocsik száma

Évek	Ezer főre eső személygépkocsik száma (db)
2000	244,18
2004	291,25
2008	322,82
2012	326,34
2014	342,94

Forrás: KSH, T-Star 2014

Egy térség gazdasági állapotát, a lakosság vagyoni helyzetét mutatja az ezer főre eső személygépkocsik száma, mely egyértelmű emelkedést mutat az elmúlt 14 évben. A gazdasági válság idején tapasztalható egy megtorpanás, de ez azóta már újra kedvezőbb helyzetet mutat. A térségek között ebben is a szekszárdi kistérség északi része az erősebb, de 2014-re már a kalocsai és a paksi is szépen felzárkózott.

Munkanélküliség

A térségben a nyilvántartott álláskeresők száma folyamatos emelkedést mutat 2012-ig. 2014-re mindhárom kistérségben jelentősen csökken a nyilvántartott álláskeresők száma. Egy részüket a fellendülő gazdaság, másik részüket a közfoglalkoztatás szívta fel. A 180 napon túli nyilvántartott álláskeresők esetében különösen kiemelkedő a nők aránya: 2012- ben majdnem 1000 fővel haladta meg a számuk a férfiakét. Kiemelkedő különbség látható a Duna jobb és bal partja között. Míg a Kalocsai kistérségben a 10 % feletti

munkanélküliségi ráta jellemző, addig ez Pakson 6-7 % körül mozog, Szekszárd esetében pedig 8-9 %. A közeljövőben megépülő Foktői-híd hozzájárulhat a térségek közötti egyenlőtlenségek mérsékléséhez.

Végzettségek tekintetében a csökkenő tendencia után 2014-ben újra magasabb volt az általános iskolát nem befejező álláskeresők aránya. A csak 8 általánost végzők aránya az elmúlt 14 évben egy hullámot írt le, míg a szakmunkás vagy szakiskolai végzettségűek aránya ez idő alatt 4,5 %-ot csökkent. Közel ugyanennyivel nőtt viszont az érettségizett (szakközép, technikum, gimnázium) álláskeresők aránya. Nőtt a felsőoktatásból kikerülő álláskeresők aránya is, bár csak nagyon kis mértékben.

Az életkori eloszlásban a nyilvántartott álláskeresőkről azt a következő szembevető változást lehet elmondani, hogy több mint duplájára emelkedett közöttük az 55 év felettek aránya. Az alacsonyabb arány leginkább a 35 év alattiak felé tolódott el. A középkorúak esetében halvány csökkenés látható, de inkább stabilnak mondható.

Nyilvántartott álláskeresők I.

Év	Terület	Nyilvántartott álláskeresők száma összesen (fő)	Nyilvántartott álláskeresők száma, férfi (fő)	Nyilvántartott álláskeresők száma, nő (fő)	180 napon túli nyilvántartott álláskeresők száma összesen (fő)	180 napon túli nyilvántartott álláskeresők száma, férfi (fő)	180 napon túli nyilvántartott álláskeresők száma, nő (fő)
2000	Kalocsa	2686	1419	1267	1494	738	756
	Paks	2014	999	1015	1067	491	576
	Szekszárd	2542	1355	1187	1262	623	639
	Összesen	7242	3773	3469	3823	1852	1971
2004	Kalocsa	3256	1665	1591	1446	697	749
	Paks	1945	933	1012	804	344	460
	Szekszárd	2698	1396	1302	1292	591	701
	Összesen	7899	3994	3905	3542	1632	1910
2008	Kalocsa	3557	1785	1772	1830	821	1009
	Paks	2096	990	1106	905	348	557
	Szekszárd	2956	1501	1455	1512	678	834
	Összesen	8609	4276	4333	4247	1847	2400
2012	Kalocsa	4175	1924	2251	2122	762	1360
	Paks	2537	1191	1346	1196	441	755
	Szekszárd	3030	1605	1425	1522	724	798
	Összesen	9742	4720	5022	4840	1927	2913
2014	Kalocsa	2849	1297	1552	1380	547	833
	Paks	1659	772	887	770	315	455
	Szekszárd	2044	1110	934	913	464	449
	Összesen	6552	3179	3373	3063	1326	1737

Forrás: KSH, T-Star 2014

Nyilvántartott álláskeresőök II.

Évek	Általános iskola 8 osztályánál kevesebb végzettséggel rendelkezők száma (fő)	Általános iskolai végzettségűek száma (fő)	Szakt munkás, vagy szakiskolai végzettségűek száma (fő)	Szakközépiskolai, technikai, gimnáziumi végzettségűek száma (fő)	Főiskolai végzettségűek száma (fő)	Egyetemi végzettségűek száma (fő)	Összesen
2000	472	2 594	2 543	1 442	150	41	7 242
	6,52%	35,82%	35,11%	19,91%	2,07%	0,57%	
2004	450	2 878	2 691	1 572	263	45	7 899
	5,70%	36,43%	34,07%	19,90%	3,33%	0,57%	
2008	502	3 329	2 767	1 660	274	77	8 609
	5,83%	38,67%	32,14%	19,28%	3,18%	0,89%	
2012	462	3 555	3 060	2 206	337	122	9 742
	4,74%	36,49%	31,41%	22,64%	3,46%	1,25%	
2014	365	2 311	2 001	1 610	183	82	6 552
	5,57%	35,27%	30,54%	24,57%	2,79%	1,25%	

Forrás: KSH, T-Star 2014

Nyilvántartott álláskeresőök III.

Évek	A 21-25 évesek száma (fő)	A 26-30 évesek száma (fő)	A 31-35 évesek száma (fő)	A 36-40 évesek száma (fő)	A 41-45 évesek száma (fő)	A 46-50 évesek száma (fő)	A 51-55 évesek száma (fő)	A 56-60 évesek száma (fő)	A 61-X évesek száma (fő)
2004	1295	1150	952	981	952	1017	759	355	14
	17,32%	15,38%	12,74%	13,12%	12,74%	13,61%	10,15%	4,75%	0,19%
2008	1287	1171	1209	1093	1030	983	953	441	20
	15,72%	14,30%	14,77%	13,35%	12,58%	12,01%	11,64%	5,39%	0,24%
2012	1516	1159	1107	1211	1152	1103	1114	854	53
	16,36%	12,50%	11,94%	13,07%	12,43%	11,90%	12,02%	9,21%	0,57%
2014	955	736	651	826	707	757	697	706	164
	15,41%	11,87%	10,50%	13,32%	11,41%	12,21%	11,24%	11,39%	15,41%

Forrás: KSH, T-Star 2014

2.2. Uszód helyzetelemzése

Uszód Bács-Kiskun megyei település. A Duna bal partján, a kalocsai Sárköz északnyugati peremén magas ártéri erdők közé települt. A falu Kalocsától 10, Dunapatajtól 15 km távolságra fekszik. Naponta számos buszjárat köti össze az említett településekkel.

A folyó túloldalán helyezkedik el a Paksi Atomerőmű, a községtől kb. 1,5 km távolságban (az erőműhöz közelebb, mint Paks városa). Az 1900-ban megnyílt hajóállomása megszűnt, újrainyitása gazdaságos módon megoldható lenne. A legközelebbi Duna híd Dunaföldváron, Dunsoknál, illetve Baján található. A Dunántúl a Géderlak-Paks, Kalocsa-Gerjen kompokkal is megközelíthető.

A határban nagy kiterjedésű legelőket, mezőket, gondosan megművelt mezőgazdasági területeket, szőlőket láthatunk. A Duna árterületén sűrű erdőség van, gazdag növény- és állatvilággal. A lakosság jelentős része ma is, ugyan úgy, mint régen mezőgazdaságból és állattartásból él. A terményeket a kalocsai, paksi és budapesti piacokon értékesítik a gazdálkodók.

Uszód község térképe



Forrás: <http://www.uszod.hu/>

Uszód egyik vonzereje a rendezett Duna-part. Másik nevezetessége a Benedek Péter Emlékház. Ebben a parasztházban Benedek Péter naiv festő tárlata és az uszódi tárgykból álló néprajzi kiállítás látható. A római katolikus templom 1872-ben, a református templom 1790-ben épült. Boldizsár Gáborné uszódi nívódíjas

népművész a világot bejárva hirdette az uszódi hagyományokat, házában a paraszti életmód emlékeiből és saját munkáiból (tojásfestés, tojáskarcolás, babakészítés) kiállítását készítette. A házból alakítottuk ki a Boldizsár Emlékház és Babamúzeumot. Jelenleg Kun Gáborné készít még uszódi népviseletbe öltöztetett babákat.

Uszódon minden évben megrendezésre kerül a „Gubbantós” Népművészeti Fesztivál, hogy ne vesszen el a falu igen különleges és a maga nemében egyedülállónak tekinthető népi kultúrája. Évente Képzőművészeti Alkotótábort is rendeznek, amelynek célja, hogy az alkotók saját művészeti águkban dolgozzák fel az uszódi hagyományokat, jelenítsék meg a jellegzetes épületeket, tájat és embereket.

Uszód község történelme

Uszód nevét a fennmaradt írásos emlékek 1318-ban említették először. Nevének alapja valószínűleg az úszó, úszató főnév lehet. Határát gyakran pusztították árvizek. A török megszállás alatt a szegedi szandzsák kalocsai náhijéjébe tartozott. Ferdinánd király 1559. február 3-án élethosszig tartó birtoklásra egri tiszteknek adományozta, amely jelzi a magyar közigazgatás jelenlétét a török megszállás alatti területeken is.

A mai lakosság ősei 1620 körül népesítették be Uszódot, melyben a vallástörténet is szerepet játszott. A betelepülők zöme a református vallást gyakorolta, miután ők kevesebb ünnepnapot tartottak, mint a katolikusok, a török adószedők szívesebben látták őket a birtokokon. A református egyházközség dokumentumai szerint az 1620 körüli újratelepüléskor Uszódot benépesítő lakosság „egésze” protestáns volt. Azért telepedtek le, mert felvidéki falujukat el kellett hagyniuk, lévén, hogy ott a katolikus felekezeten levő Habsburgok miatt nem gyakorolhatták protestáns hitvallásuk szerinti hitüket.

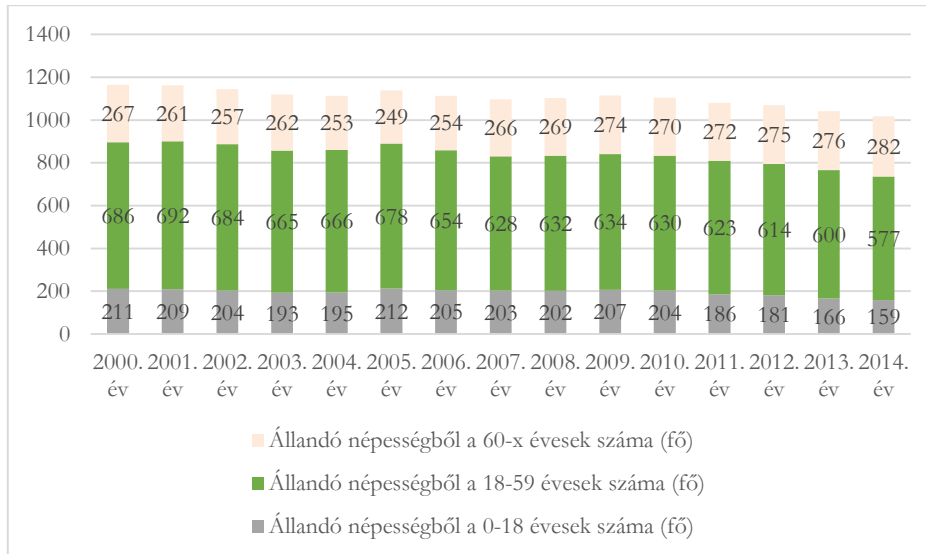
A török elleni felszabadító háború után Uszód a kalocsai érsek birtokába került, majd a király 1832. július 5-én és augusztus 25-én kelt rendelete értelmében a kalocsai káptalan dotatiojára elkülönítették. Református egyháza már 1659-ben létezett, templomát 1790-ben építették. A római katolikusok száma a XIX. században kezdett nagyobb mértékben emelkedni. Római katolikus plébániáját 1870-ben szervezték, Régis Szent Ferenc tiszteletére ebben az évben szentelték fel templomukat, melynek festése 1940-41-ben történt. Református templomát 1901-ben újjáépítették. A második világháború előtt a reformátusok kettő, a katolikusok egy iskolát tartottak fenn. Jelenleg a települést 2/3 részben reformátusok és 1/3 részben katolikusok lakják, lakosainak száma 1 014 fő.

Forrás: <http://www.uszod.hu/>

Uszód 24,46 km²-es területén 1 014 fő lakik. A községben az elmúlt években a demográfiai helyzet romlott, az egyes korosztályok létszáma jelentősen átrendeződött. A migráció szempontjából az elvándorlás a

jelentősebb. Viszonylag kevés a betelepülő. A természetes fogyás jellemző: ha a jelenlegi trendek nem változnak, úgy lassú ütemben, de a település folyamatosan előregszik.

Állandó népességszám alakulása

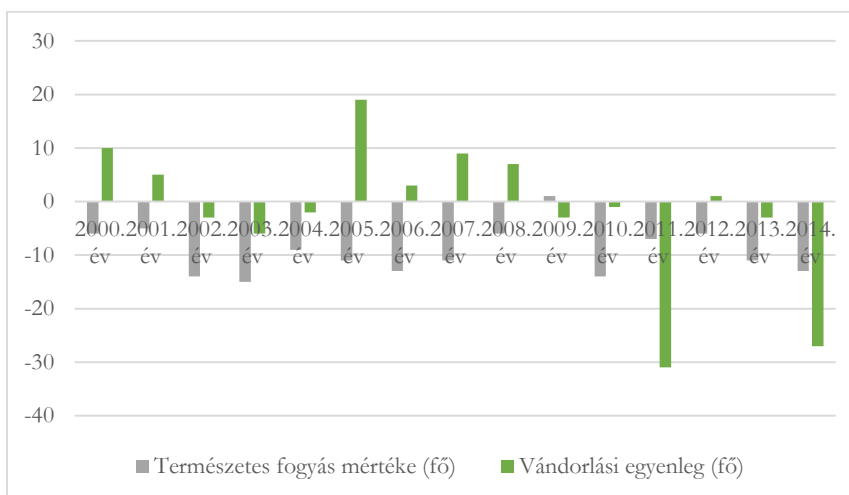


Forrás: KSH, 2000-2014.

A helyzetet a születések számának csökkenése, valamint a halálozások számának növekedése jellemzi, mely tényezőket együttesen jól jellemez a természetes szaporodás és fogyás mutatója. Ezen mutató az országos átlaghoz hasonlóan Mátraszentimre esetében is negatívan alakul, melyet néhány évben azonban megfordított a hullámzóan alakuló vándorlási egyenleg. Ez utóbbi mutató háttérében az elvándorlások számának növekedése áll, melyet az odavándorlások száma nem képes megfelelően ellensúlyozni. A KSH adatai alapján a fenti kedvezőtlen tendencia folytatódása várható, amennyiben a jelenlegi helyzet változatlan formában fennmarad.

Annak érdekében, hogy szignifikáns, a valóságot jól közelítő értékek kerüljenek bemutatásra, 15 éves KSH adatsorok által kerültek vizsgálatra a demográfiai szempontból fontos főbb tényezők. Ezen tényezők szerepelt többek között a korábbiak során említett tartalommal bíró természetes szaporodás és fogyás, valamint az elvándorlási egyenleg mutatója is. A hivatkozott mutatók kumulált értéke a 15 éves adatsorok alapján -140, és -22 fő csökkenést okoztak a lakosságszámban, 15 év alatt. Mindezek alapján Úszód község állandó népessége eltekintve néhány év pozitív értékétől, lassuló mértékű fogyást mutat.

Demográfiai folyamatok



Forrás: KSH, 2000-2014.

A demográfiai változások számokban

Időszak	Élveszületések száma (fő)	Halálozások száma (fő)	Természetes fogyás mértéke (fő)	Odavándorlások száma (eset)	Elvándorlások száma (eset)	Vándorlási egyenleg (fő)
2000. év	14	20	-6	51	41	10
2001. év	11	16	-5	48	43	5
2002. év	6	20	-14	38	41	-3
2003. év	7	22	-15	33	39	-6
2004. év	15	24	-9	38	40	-2
2005. év	8	19	-11	68	49	19
2006. év	5	18	-13	56	53	3
2007. év	9	20	-11	71	62	9
2008. év	10	16	-6	52	45	7
2009. év	12	11	1	40	43	-3
2010. év	8	22	-14	57	58	-1
2011. év	7	14	-7	36	67	-31
2012. év	11	17	-6	50	49	1
2013. év	4	15	-11	51	54	-3
2014. év	9	22	-13	56	83	-27

Forrás: KSH, 2000-2014.

A járás legfőbb társadalmi-gazdasági problémái a munka világából származnak. A munkanélküliek nagy száma, az alacsony foglalkoztatás, az alacsony számú helyi munkahelyek, vagy a magas ingázás mind sürgető, a foglalkoztatás növelését szükségessé tévő feladatként jelentkezik. Az elmúlt években a közfoglalkoztatás csökkentette a munkanélküliséget a községben, a helyzet további, érdemi javulását eredményezheti a közeli a Foktői-híd megépülése.

A munkanélküliség alakulása Uszódon

Időszak	Munkaképes korú lakosság	Nyilvántartott álláskeresők száma összesen (fő)	180 napon túli nyilvántartott álláskeresők száma összesen (fő)	Munkanélküliségi ráta
2000. év	686	65	45	9,48%
2001. év	692	59	34	8,53%
2002. év	684	57	30	8,33%
2003. év	665	58	26	8,72%
2004. év	666	61	12	9,16%
2005. év	678	52	22	7,67%
2006. év	654	49	26	7,49%
2007. év	628	71	37	11,31%
2008. év	632	71	35	11,23%
2009. év	634	104	42	16,40%
2010. év	630	104	49	16,51%
2011. év	623	111	57	17,82%
2012. év	614	99	47	16,12%
2013. év	600	74	37	12,33%
2014. év	577	55	23	9,53%

Forrás: KSH, 2000-2014.

A község közintézményei és elérhető közszolgáltatásai:

- Polgármesteri Hivatal;
- Benedek Péter Általános Iskola;
- Sportcsarnok;
- Kék Sziget Óvoda;
- Idősek Napközi Otthona;
- Egészségház, orvosi rendelő;
- Benedek Péter Emlékház;
- Boldizsár Emlékház;
- Művelődési ház és ifjúsági klub;
- Rendőrség körzeti megbízotti irodája;
- Posta;
- Gyógyszertár;
- Takarékszövetkezet.

Uszód Község Önkormányzata a következő társulásokban vesz részt:

- Társadalmi Ellenőrző és Információs és Területfejlesztési Társulás (TEIT): A társulás feladata az Atomerőmű 12 km-es körzetében levő települései lakosságának tájékoztatása az Atomerőmű működéséről, bővítéséről, sugárzás mérések eredményeiről.

- Géderlaki Közös Önkormányzati Hivatal: Négy szomszédos település (Géderlak, Ordas, Uszód, Dunaszentbenedek) Géderlak gesztorságával közös hivatalt hozott létre gazdaságosság és a hatékonyság növelése érdekében.
- Kis-dunamenti Családsegítő- és Gyermekjóléti Szolgálat: A fenti négy szomszédos település tartja fenn a családok és a gyermekek védelme és segítése céljából.
- Uszód-Dunaszentbenedek-Géderlak községek és Kalocsa város Szennyvíz Közmű Önkormányzati Társulása – a Társulás célját elérte, a szennyvízberuházás a környéken véget ért. A rendszer üzemeltetője a Kiskunsági Víziközmű Szolgáltató Kft.
- Egészségügyi ellátások: Dunaszentbenedek községgel együttműködve látjuk el a házi orvosi szolgálatot és a védőnői szolgálatot. A járó- és fekvőbeteg ellátást a kalocsai kórház végzi.

A térségi elérhetőséget az 5106. közút biztosítja, melyen ideiglenesen kijelölésre került az Eurovelo 6-os számú kerékpárút is. Uszódon az elmúlt 15 évben kiépültek a belterületen a szilárd útburkolatú utak, a telefonhálózatok, megvalósult a településen szennyvízcsatornázás és bővült a gázszolgáltatás is. Az utóbbi 10-12 év sikeres pályázatainak köszönhetően megújult a község:

- 2005-ben új óvodát építettek;
- 2008-ban játszóteret adtak át;
- 2008-2009-ben fűtése korszerűsítést hajtottak végre és kazánházat alakítottak ki az általános iskolában;
- 2010-ben szabadtéri színpadot, parkot hoztak létre;
- 2010 Duna-partot parkosították;
- 2011-ben egészségházat alakítottak ki;
- 2011-ben kemencét és nyitott színt alakítottak ki a Boldizsár Emlékházban;
- 2011-ben a könyvtárat újították fel;
- 2012-ben az önkormányzati hivatalt újították fel;
- 2012-ben az iskolát is felújították;
- 2015-ben befejeződött a szennyvíz beruházás.

A következő évek feladata lesz a lezajlott közművesítéseket követően az utak, járdák rendszerének következetes és átgondolt felújítása, rendbehozása.

Uszódi elszállásolási lehetőségek

- Apartman: Olyan épület, amelyben 2-3 fős elkülönített szobák vannak, saját kis vizesblokkal, vagy közös vizesblokkal, kis étkezővel, konyhával.

Felújítandó épület:

- Önkormányzati tulajdon: 3 db épület, 11 szoba 25-30 fő elhelyezésre alkalmas.

- Magántulajdon: 5 épület, 15 szoba 30 fő elhelyezése.
- Családi ház: Külön telekterületen, minimum 60-120 m² nagyságú, 3-5 fő életvitelére alkalmas különálló kertes ház.

Felújítandó épület:

- Önkormányzati tulajdon: 4 db épület, 12-15 fő elhelyezésre alkalmas.
- Magántulajdon: 10 db épület, 35-40 fő elhelyezése
- Tömeges elhelyezéshez ideiglenes szállások: Olyan ideiglenesen kialakított mobilház, vagy konténeres elhelyezés, ahol az egyszerű fizikai munkás személyek helyezhetőek el – akár a munkához igazodó turnusváltásokban. Ide értjük azokat a házakat és épületeket is, amelyek később szociális lakásként, közösségi, vagy turisztikai célokra akar a település hasznosítani. Elhelyezendő: fizikai dolgozók, műszakba járók
 - Önkormányzati tulajdonú ingatlanon építendő vagy konténer típusú szálláshely.
 - Újépítésű épület: 5 db épület, 40 fő elhelyezésre alkalmas. – később Camping (közvetlen Duna parton – folyótól 20-30 m).

A helyzetelemzést összefoglaló SWOT-elemzés

Erősségek	Gyengeségek
<ul style="list-style-type: none"> • Jó mezőgazdasági adottságok; • Gazdag kulturális emlékek, hagyományok; • Természeti adottságok megfelelő kihasználása a mezőgazdaságban; • Fejlett intézményrendszer (a település méretéhez mérten); • Fejlett belterületi infrastruktúra (csatornázottság, gáz-, ivóvíz- és elektromos ellátottság); • Kedvező az utazási módválasztási arány (kerékpáros, gyalogos, autóbuszos utazások) a településen. 	<ul style="list-style-type: none"> • Megyei szinten alacsony foglalkoztatási szint; • Magas a más településre (Kalocsára) naponta ingázók száma; • Úthálózat nagy részben felújításra szorul; • Közterületek rendezetlensége; • Forráshiányos gazdálkodási lehetőségek; • Hiányzó művelődési házi infrastruktúra.
Lehetőségek	Veszélyek
<ul style="list-style-type: none"> • Új dunai átkelővel megnyíló földrajzi kapcsolatok; • Elhelyezkedésből fakadóan a térségi szerepkör bővítése; • Újabb, a meglévő értékekhez kapcsolódó programok, rendezvények szervezése; • Mezőgazdaság támogatási lehetőségei; • Kerékpáros turizmus fellendülése (EuroVelo 6); • Meglévő kikötői infrastruktúra felújítása, • Kishajó kikötő létrehozása, vízi turizmus fejlesztése; • Kalocsai repülőtér fejlesztése. 	<ul style="list-style-type: none"> • Társadalom fokozódó elöregedése; • Közbiztonság romlása; • További feladatelvonás az intézményrendszer működtetését veszélyezteti; • A környező városok „elszívják” a betelepülni szándékozó jelentősebb vállalkozásokat, a képzetesebb munkaerőt.

3. KÖZÉPTÁVÚ CÉLOK ÉS AZOK ÖSSZEFÜGGÉSEI

3.1. Jövőkép

Paks II., valamint az új dunai átkelőhely megépülésével Uszód Község Önkormányzata történelmében kivételes lehetőséghez jut a település átfogó, tervszerű fejlesztésére. A község jövőképeinek meghatározása emiatt is különösen aktuális és nagy jelentőségű.

A Magyar Országgyűlés 2014. február 6-án 256 igen, 29 nem szavazattal, 2 tartózkodás mellett elfogadta a magyar-országi atomenergetikai együttműködésről szóló egyezmény kihirdetését szolgáló T/13628. számú törvényjavaslatot. A szavazáson résztvevő képviselők 89,2 százaléka támogatta a nemzetközi szerződést. (Ezt megelőzően a Magyar Országgyűlés 2009. március 30-án 330 igen, 6 nem szavazat és 10 tartózkodás mellett elvi jóváhagyását adta a Pakson új atomerőművi blokk(ok) létesítésének előkészítését szolgáló tevékenység megkezdéséhez.) A jelenleg ismert ütemezés szerint, a két új atomerőművi blokk létesítésének ütemezése rögzíti, hogy 2018-ig meg kell szerezni a telephely-vizsgálati és program engedélyt, a környezetvédelmi engedélyt, a Magyar Energetikai és Közmű-szabályozási Hivatal elvi engedélyét, a telephely engedélyt és a létesítési engedélyt. Ezzel párhuzamosan zajlik a fővállalkozói generál tervezés és műszaki tervezés, majd a tervek ellenőrzésére. 2017-ben esedékes a fővállalkozói kiviteli tervek elkészítése.

A kivitelezés első lépései, vagyis az 5. blokk építési-szerelési munkálatai várhatóan 2018-ban kezdődnek, a szükséges engedélyek megszerzését követően. Az 5. blokkon a kereskedelmi villamosenergia-termelés 2025-ben kezdődhet meg. A 6. blokk építési-szerelési munkálatainak megkezdése 2019-től esedékes, a kereskedelmi üzem pedig 2026-ban kezdődhet.

Forrás: <http://www.mvmpaks2.hu/>

A fejlesztési terv kialakításakor figyelembe vett, kiinduló információk:

- Az erőmű térségében a következő 2026-ig további 8-10 000 fő szállás- és élhetési körülményeit kell kialakítani, biztosítani (lakhatási lehetőségek, szolgáltatások);
- Várhatóan 2019-re megépül a tervezett új dunai átkelő;
- Ezzel párhuzamosan, 2018-tól kezdődően nő az érkező munkavállalók, betelepülők száma, amely 2025-re érheti el maximumát;
- A munkavállalók egy része, előre láthatóan a magasan kvalifikáltak közül nagyobb arányban a munkavégzés idejére várhatóan családosan érkezik.

A község szempontjából a fenti kiindulási adatok megfelelő meghatározása kritikus a jövőképek kialakításának szempontjából is. A növekvő helyi igények, az új átkelő által indukált beruházások és létrejövő, új

kapcsolatok a térség térszerkezetét, történelmi kapcsolatait mind jelentősen befolyásolják, és ezáltal új lehetőségeket nyitnak meg a tudatos, tervszerű település- és területfejlesztés terén.

Uszód Község Önkormányzatának jövőképe: „A jövőtudatos Uszód”. A jövőkép elérése érdekében az alábbi átfogó célok kerültek meghatározásra:

I. Helyi értékeken alapuló gazdaságfejlesztés és innováció

Gazdasági szempontból Uszód legfontosabb értékei a jó minőségű termőtalajok, a Duna közelsége, a reptéri, meglévő infrastruktúra, valamint a helyi hagyományokra épült gazdag kulturális élet. Ezeknek az értékeknek a tudatos és szervezett hasznosítására épültek az elmúlt évtized fejlesztései. A húzóágazatok tervezett módon történő továbbfejlesztése és a meglévő alapokra épülő innováció a község fejlődésének jövőbeni motorját képezik.

II. A fenntartható és élhető települési környezet fejlesztése

A települési környezetbe beletartoznak a községi alpinfrastruktúra, a közterületek, a közintézmények rendszere, a lakosok számára elérhető köz- és gazdasági szolgáltatások, a kulturális, szabadidős és sportlétesítmények. A települési környezet fenntarthatóságának fejlesztése cél ezen elemek gazdasági és környezeti fenntarthatóságának javítására, az élhetőség célkitűzés pedig ezen elemek minőségi fejlesztésére vonatkozik.

III. Közösségépítő humán infrastruktúra fejlesztés.

A község társadalmi fejlettségét egyrészt az itt élő lakosok képzettségének, foglalkoztatásának, egészségi állapotának és szociális helyzetének összessége, másrészt a polgárok közösségének erőssége határozza meg. A település társadalmára vonatkozó humán infrastruktúra fejlesztés ezen kettős szempont figyelembevételét és összehangolását célozza.

3.2. Stratégiai fejlesztési célok

A települési szintű, 7-8 évre szóló középtávú célok alapvetően ágazati bontásban kerülnek megfogalmazásra.

- S1. Fejlett helyi gazdaság, bővülő foglalkoztatás
- S2. Fejlődő turizmus, bővülő szolgáltatási kör, magas szolgáltatási színvonal
- S3. Megújuló és vonzó települési környezet
- S4. Energiahatékony és környezettudatos település
- S5. Fejlett közlekedési infrastruktúra
- S6. Magas színvonalú humán és közszoolgáltatások
- S7. Egyéni fejlődésen és közösségi együttműködésen alapuló, erősödő helyi társadalom.

S1: Fejlett helyi gazdaság, bővülő foglalkoztatás

A 2.2. fejezetben bemutatott, település szintű SWOT elemzés alapján a község gazdasága több lábbon áll, a vállalkozások értékteremtő képessége lassan növekszik, megyei viszonylatban azonban alacsony a foglalkoztatottsági szint. Meghatározó a mezőgazdaság, valamint az arra épülő feldolgozóipar, a jövőben fontos szerepe lehet a repülőtér fejlesztéseinek.

E célkitűzésben az alábbi kihívások dominálnak:

- A település népességmegtartó erejének fokozása;
- Helyi adottságokra épülő termelés és feldolgozás leépült;
- Gazdasági területek kihasználása alacsony.

A térség fejlődése szempontjából kiemelten fontos a helyi gazdaság megerősítése, amelynek fejlesztése a helyi adottságokra épül. A térségben a turizmuson kívül meghatározó a mezőgazdasági tevékenység, azon belül pedig a kertészeti ágazat. A Vidékfejlesztési Program (VP) egyik legfontosabb prioritása a kertészeti és az állattenyésztési ágazatok, valamint erre alapozva a helyben termelt alapanyagok feldolgozását végző élelmiszeripari vállalkozások fejlesztése. A település, illetve a térség adottságai és fejlesztési céljai ezen prioritásokkal teljes mértékben egyeznek, olyan közösségi fejlesztések megvalósítását tervezi, amelyek hatékonyabbá teszik a helyben termelt mezőgazdasági termékek feldolgozását és értékesítését.

A helyi gazdaság fejlesztésének célja az új munkahelyek létrehozásán és a foglalkoztatás bővítésén túl a vállalkozások értékteremtő képességének javítása, ami a versenyképességük javításához, továbbá a bérszínvonal emelkedéséhez járul hozzá. Ezáltal a térségi mutatók közül javul az alacsonyabb aktivitási ráta, növekszik a munkahelyek száma, emelkedik a lakosság jövedelme.

S2: Fejlődő turizmus, bővülő szolgáltatási kör, magas szolgáltatási színvonal

A turisztikai fejlesztések esetében komplex, holisztikus megközelítés szükséges. Kalocsa és környékének turisztikai kínálatát desztináció menedzsment szervezet igyekszik egybe fogni, amit a továbbiakban erősíteni szükséges. A következő fő kihívások állnak a turizmus fejlesztésének önálló tematikus célként való kijelölése mögött:

- több napos tartózkodást lehetővé tevő integrált termékcsomagok hiánya;
- minőségi szálláslehetőségek hiánya;
- turisztikai szolgáltatás-kínálat diverzifikálatlansága.

Cél olyan, egymásra épülő, hálózatos turisztikai termékfejlesztés megvalósítása, amely biztosítja az érkező vendégek legalább 2-3 napos élménygazdag tartózkodását, ezzel összhangban a turisztikai költség növekedését.

A turisztikai terület fejlesztése során Kalocsa, illetve a Duna közelségére, az Eurovelo kerékpárút hálózatra, valamint a meglévő, működő TDM szervezetre, mint adottságokra lehet építeni. A turisztikai kínálat fejlesztése mellett fontos az olyan beruházások megvalósítása, amelyek az üzemeltetést teszik hatékonyabbá, valamint az olyan szolgáltatások ösztönzése, amely a mezőgazdasági tevékenységhez párosulva kiegészítő jövedelemszerzést tesz lehetővé a helyi gazdálkodók számára.

A turisztikai fejlesztések hozzájárulnak a településre látogatók, a vendégéjszakák, az ágazatban foglalkoztatottak számának növekedéséhez, az átlagos tartózkodási idő és az idegenforgalmi adóból származó bevételek emelkedéséhez.

S3: Megújuló és vonzó települési környezet

A település legfontosabb feladata, hogy az ott élők számára minél magasabb színvonalú lakhatási környezetet biztosítson. Az ennek megteremtéséhez és fenntartásához szükséges anyagi eszközöket döntően a fejlett gazdaságból és idegenforgalomból származó bevételek biztosítják, ezért ezen területek fejlesztése a megújuló és vonzó települési környezet előfeltételeként is értelmezhető, és logikai sorrendben megelőzik azt

A települési környezet elemei közül az első a közterületek, közösségi terek állapota. A zöldterületek karbantartása és fejlesztése a településüzemeltetés üzemszerű működésének feladata, erre vonatkozóan külön fejlesztési projektek megvalósítása nem szükséges. Az infrastrukturális állapot javításához már beruházások szükségesek, elsődlegesen a járda- és útépitési program, a közterek fejlesztése területeken.

A helyi lakosok életminőségének javításában a szabadidős, sport- és rekreációs szolgáltatásokat biztosító létesítmények kialakításának és fejlesztésének is komoly szerepe van, az erre vonatkozó beruházások megvalósítása az önkormányzat prioritásai között szerepel. A fentiekén túl az élhetőség szempontjából fontosak még a közbiztonság javítását szolgáló fejlesztések, valamint a településképi szempontból fontos épületek felújítása is.

S4: Energiahatékony és környezettudatos település

A település jó adottságokkal rendelkezik a megújuló energiák hasznosítása terén. A térségben a magas a napsütéses órák száma, valamint a mezőgazdaság melléktermékeiből nagy mennyiségű hasznosítható biomassa és zöldhulladék keletkezik. A község önkormányzata az elmúlt években is valósított meg

energetikai fejlesztéseket, azonban ezen a területen még jelentős fejlesztési potenciállal rendelkezik a fenti adottságok és a települési szinten jelentkező igények miatt.

Az energiahatékonyság javítása a következő évek egyik legnagyobb kihívása és feladata a települési önkormányzatok számára. Ez a környezetvédelmi szempontok mellett az önkormányzati vagy állami fenntartásban lévő épületek üzemeltetése és fenntartása szempontjából is rendkívüli fontossággal bír. Az energetikai korszerűsítéssel párhuzamosan az épületek külső és – részben – belső felújítása is megvalósul, így ezek a fejlesztések településképi szempontból, valamint a közszolgáltatások minőségének javítása miatt is hasznosak. Az energiafelhasználás csökkentése mellett lehetőség nyílik az energiaforrások átalakítására, így a napenergia hasznosításának, valamint a biomassza felhasználásának a környezeti fenntarthatóság mellett ugyancsak komoly költségsökkentő hatása is van.

A környezettudatossághoz kapcsolható fejlesztési cél a csapadékvízgyűjtő rendszer fejlesztése, az összegyűjtött csapadék tározóba vezetése és hasznosítása. További cél a szelektív hulladékgyűjtés fejlesztése, a közvilágítási rendszer korszerűsítése, a légvezetékek kiváltása.

S5: Fejlett közlekedési infrastruktúra

A közlekedési infrastruktúra önálló fejlesztési célként történő megjelölését indokolja, hogy az elmúlt években lezajlott infrastrukturális fejlesztések ellenére a település szempontjából kiemelten fontos fejlesztési elemek megvalósítása maradt még hátra ahhoz, hogy térségi szinten egy jól működő közlekedési hálózat jöjjön létre.

A fejlesztések közül elsődleges az 5106. sz. út fejlesztése, az Eurovelo kerékpárút hálózat kiépítése, valamint természetesen az új, tervezett dunai átkelőhöz vezető utak hálózatának kiépítése. A közösségi közlekedés járási szintű fejlesztése szükséges továbbá a településről napi szinten Kalocsára, illetve később esetleg Paksra ingázó tanulók és dolgozók utazási szokásainak és igényeinek kielégítésére. A fejlesztési igény az eszközrendszer és alpinfrastruktúra fejlesztésén túl kiterjed a menetrendek és járatok felülvizsgálatára és átszervezésére is.

Mind gazdasági, társadalmi, mind pedig környezetvédelmi szempontokat figyelembe véve fontos, hogy a közlekedési hálózat fejlesztése és a forgalomszervezés is a fenntartható mobilitást szolgálja – a közösségi, a kerékpáros és gyalogos közlekedés arányának növelésével és a környezetbarát közlekedési eszközök alkalmazásával.

S6: Magas színvonalú humán és közszolgáltatások

A település méretéhez képest fejlett intézményi hálózattal rendelkezik a közszolgáltatások és humán szolgáltatások terén. A közszolgáltatások közül első helyen az Önkormányzat Hivatalát kell megemlíteni. A hivatal fejlesztése, az ügyfélbarát szolgáltatások kialakítása nemcsak a helyiek, hanem a térségben élők számára is fontos.

A településen élők életminőségének fontos alapfeltétele a megfelelő színvonalú humán szolgáltatások (egészségügy, szociális és gyermekjóléti ellátás, oktatás-nevelés) elérhetősége. A lakosság egészségi állapotának javításában a korszerű egészségügyi alapellátás biztosítása mellett kiemelt szerepet kell kapnia a prevenciónak (megelőzés, szűrés, tájékoztatás, egészséges életmód terjesztése), valamint az aktív egészségmegőrző programoknak. Az egészségügyi ellátást fejlett, kiépült gondozási, ápolási rendszernek szükséges kiegészítenie. A szociális ellátások terén fontos szempont a szükségletekre reagálás, mind a kisgyermekellátás, mind az időskorúak ellátása terén.

S7: Egyéni fejlődésen és közösségi együttműködésen alapuló, erősödő helyi társadalom

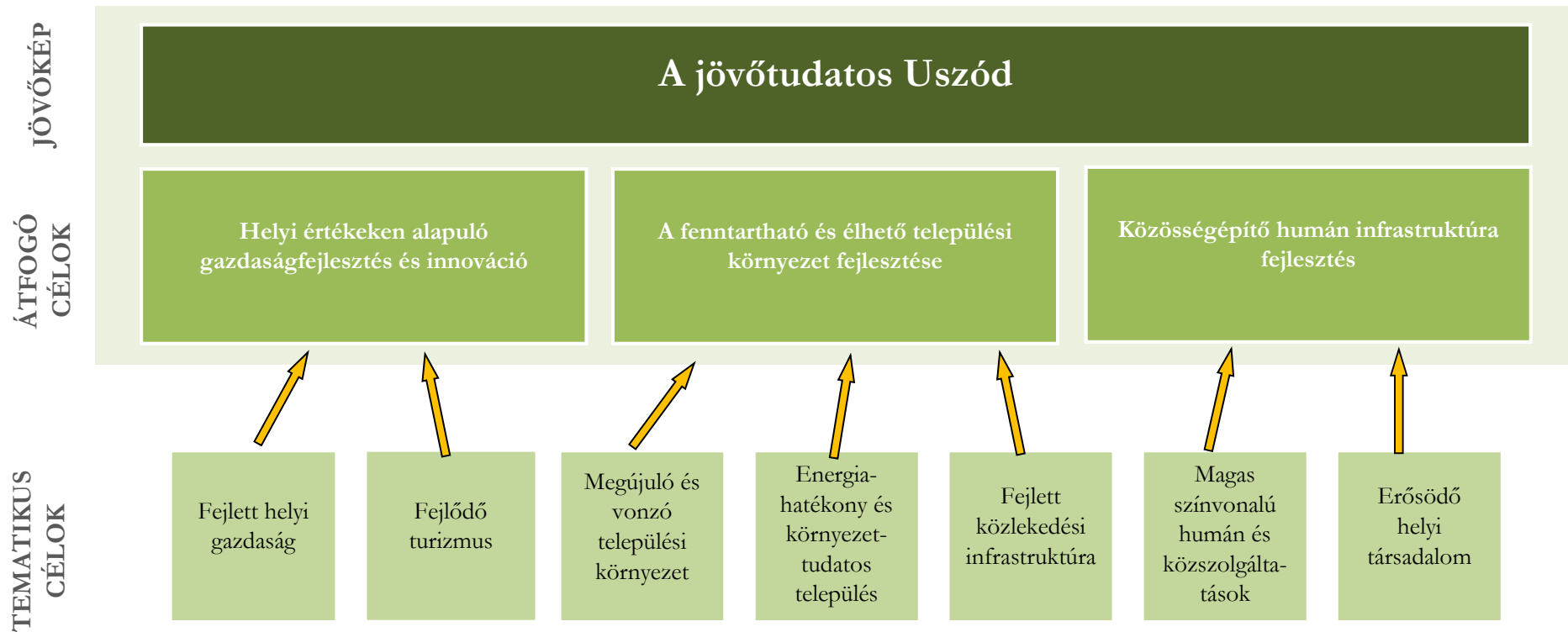
Uszód gazdag kulturális örökséggel és erős hagyományokkal rendelkezik, ami miatt egyrészt erős az itt élők identitástudata, másrészt aktívnak mondható a civil társadalom. A település gazdasági erejét, humán tőkéjét az ott élő lakosok személyes státusza és körülményeik is meghatározzák. A helyi közösség fejlettségét pedig a településen élők identitástudata, szolidaritása, a civil szervezetek összetartó ereje határozza meg.

Az önkormányzat lehetőségeihez mérten támogatni kívánja az egyén fejlődését, ezért törekszik arra, hogy a község kulturális, szabadidős és oktatási létesítményei minél jobban kielégítsék az itt lakók szükségleteit. A lakosság megtartásának, visszavonzásának kulcstényezője a helyi identitástudat további erősítése, amely hozzájárulhat a felsőfokú végzettségű fiatalok visszacsábításához is.

3.3. Célok közötti összefüggések

A település középtávú céljai a stratégiai célkitűzések megvalósításával érhetők el, ezek együttes megvalósítása segíti elő a felvázolt átfogó célok és a tervezett jövőkép elérését. A következő táblázat összefoglalóan mutatja be a célok közötti összefüggéseket, kapcsolatuk erősségének mértékét.

A településfejlesztés célrendszere



4. A MEGVALÓSÍTÁST SZOLGÁLÓ BEAVATKOZÁSOK

4.1. A tervezett fejlesztések

A településfejlesztési szempontból kiemelkedő, helyi szolgáltatások fejlesztése érdekében szükséges infrastrukturális beruházások feltérképezése során az alábbi igények merültek fel:

- Térségi művelődési ház építése;
- Polgármesteri Hivatal bővítése;
- Eurovelo kerékpárút kiépítése;
- Kikötő fejlesztés;
- Repülőtér fejlesztés;
- Duna-parti kemping létrehozása;
- Közvilágítás korszerűsítése;
- Kamerarendszer fejlesztése;
- Iskolaudvar zöldterületi felújítása;
- Napelemes rendszerek telepítése;
- Faluközpont kialakítása;
- Parkok, zöldfelületek, parkolók kialakítása belterületen;
- Régi iskolaépület felújítása;
- Szabadtéri fitness eszközök telepítése;
- 5106. közút fejlesztése a Dunapataj-Foktő közötti szakasz részeként;
- Belterületi közúthálózat fejlesztése, korszerűsítése;
- Település gyalogjárdáinak térkövezése;
- Telek közművesítés a gazdasági területen;
- Szálláshelyek kialakítása a meglévő épületállomány felhasználásával;
- Kertészeti vállalkozások fejlesztése.

Tervezett fejlesztések bemutatása

Sorszám	Projekt címe	Helyszín(ek)	Tulajdonviszonyok	Rövid bemutatás	Indokoltság
1	Térségi művelődési ház építése	6332 Uszód, Faluközpont	Rendezett (önkormányzati)	Új, kb. 500 m ² alapterületű művelődési ház létesítése	A jelenlegi művelődési ház a mai igényeknek megfelelően nem bővíthető, nem korszerűsíthető. A helyi adottságokra építve a térségben szükséges lenne egy, a nyári fesztiváloknak is helyet adó, nagyobb nézőszám befogadására is alkalmas fedett rendezvényház építése.
2	Polgármesteri Hivatal bővítése	6332 Uszód, Árpád u. 9.	Rendezett (önkormányzati)	Falusi szolgáltatóházzá bővítés, 200 m ² -es alapterületű kétszintes épületrész hozzáépítése.	A jelenlegi épület nem alkalmas minden közfunkció betöltésére. A különböző helyszíneken elérhető szolgáltatási funkciók egy helyre telepítése gazdaságos és hosszútávon fenntarthatóbb működést tesz lehetővé..
3	Eurovelo kerékpárút kiépítése	A község közigazgatási területe (Duna-menti, árvízvédelmi töltés)	Rendezett (állami és önkormányzati)	4,8 km kerékpárút kiépítése a közigazgatási területen a gáton végig	A jelenlegi Eurovelo kerékpárút csak táblával van kijelölve, balesetveszélyes módon az 5106. jelű közúton halad. A jövőbeli várható forgalomművekedés és a tervezett turisztikai fejlesztések is indokolják a kerékpárút kiválasztását.
4	Kikötő fejlesztés	Meglévő kikötő	Rendezett (önkormányzati és állami)	A meglévő adottságokra építve kishajók és csónakok kikötésére alkalmas kikötő építése. Vízoldali partfal megerősítése	Turisztikai célok. A jelenlegi infrastruktúra felhasználható, felújítása és korszerűsítése indokolt.
5	Repülőtér fejlesztés	Kalocsai repülőtér (Uszód közigazgatási területe)	Közös önkormányzati tulajdon (Uszód, Foktó, Kalocsa)	Logisztikai központ, kiszolgáló épületek, hűtőház-felvásárló telep létrehozása	A repülőtéren kb. 150 ha terület tartozik Uszódhoz (közel 50%), így kitűnő fejlesztési adottságokkal rendelkezik a település. Az atomerőmű fejlesztéshez kapcsolódóan a repülőtér korszerűsítése indokolt lehet, akár az építkezés anyagbeszállítása, akár a megépülő híd nyomán a későbbiekben a Dunántúli terület élelmiszerellátása kapcsán.
6	Duna-parti kemping létrehozása	6332 Uszód, Ady Endre utca	Rendezett (önkormányzati)	Apartmanházak építése az erdőmű kiszolgálására. A terület	A kikötőtől 200 m-re található területen kemping kialakítása tervezett, kapcsolódva a jövőben a

Sorszám	Projekt címe	Helyszín(ek)	Tulajdonviszonyok	Rövid bemutatás	Indokoltság
				a későbbiekben kempingként funkcionálhat.	töltésen haladó Eurovelo hálózathoz, illetve a turisztikai célú kikötőfejlesztéshez.
7	Közvilágítás korszerűsítése	A település egésze	Rendezett (önkormányzati tulajdon, ELMŰ-ÉMÁSZ üzemeltetés)	A korszerűtlen világítótestek LED-es világítótestre cseréje (kb. 300 lámpatest)	A lámpatestek elöregedtek, korszerűtlenek.
8	Kamerarendszer fejlesztése	Több helyszínen	Rendezett (önkormányzati)	A meglévő kamerarendszer bővítése (jelenleg 4 kamerás rendszer áll kiépítés alatt). Ezt további 6 db-bal bővítené az önkormányzat.	Közbiztonság javítása, rongálások megelőzése, értékmegőrzés - a jelenlegi rendszer a község bevezető útjaira fókuszál, a községi értékek megóvása érdekében szükség lenne a további kamerák bekötésére is.
9	Iskolaudvar zöldterületi felújítása	6332 Uszód, Úttörő u. 1.	Rendezett (önkormányzati)	Jelenlegi, rossz állapotú udvari aszfaltburkolat cseréje és a terület sport és játék célú fejlesztése (sportudvar kialakítása.)	Az önkormányzati tulajdonú, KLIK-es fenntartású intézmény fejlesztése kulcsfontosságú a település jövője érdekében.
10	Napelemes rendszerek telepítése	Iskola: Úttörő u. 1. Óvoda: Deák Ferenc u. 6. idősek napközi otthona: Deák Ferenc u. 3. Egészségház: Árpád u. 35. Polgármesteri hivatal: Árpád u. 9. Múzeum: Kossuth Lajos u. 4 Emlékház: Batthyány utca 5.	Rendezett (önkormányzati tulajdon)	A középületek napelemes rendszerekkel való ellátása	Üzemeltetési költségek csökkentése és a megújuló energiaforrások terjesztése érdekében

Sorszám	Projekt címe	Helyszín(ek)	Tulajdonviszonyok	Rövid bemutatás	Indokoltság
11	Faluközpont kialakítása	Hősök tere	Rendezett (önkormányzati)	Parkrendezés, járda, utcabútorok, főzőhelyek kialakítása	A faluközpont funkciónak megfelelően a közterületek rendezése indokolt. Nyaranta főzőfesztyált rendez az önkormányzat, ennek infrastruktúrája hiányos.
12	Parkok, zöldfelületek, parkolók kialakítása belterületen	Hősök tere, Szabadság u, Árpád u.	Rendezett (önkormányzati)	Településképet javító fejlesztések, kb. 20-30 parkolóhely kialakításával.	Jelenleg nem elegendő a kiépített parkolóhely kapacitás, a forgalomnövekedésre tekintettel indokolt ezek kiépítése.
13	Régi iskolaépület felújítása	6332 Uszód, Hősök tere 4.	Rendezett (egyházi tulajdon)	A jelenleg üresen álló, a község szempontjából kiemelten kezelendő épület felújítása, közösségi funkcióval (ifjúsági szálláshely) való megtöltése.	Településképet szempontjából jelentős épület, fokozatosan leromló állapottal, kb. 2 000 m ² alapterülettel.
14	Szabadtéri fitness eszközök telepítése	6332 Uszód, Attila u.	Rendezett (önkormányzati)	Az egészségmegőrzést és a szabadidő hasznos eltöltését lehetővé tevő infrastruktúra kiépítése.	A jelenlegi műfüves futball pálya és játszótér továbbfejlesztése lenne indokolt annak érdekében, hogy a területen állandó vonzerőként is funkcionáló szabadidős park jöhessen létre.
15	5106. közút fejlesztése a Dunapataj-Foktő közötti szakasz részeként	5106. sz. közút	Állami	Az uszódi közigazgatási területen lévő útszakasz (kb. 4,4 km) felújítása indokolt, tekintettel jelenlegi, rossz műszaki állapotára és a várható forgalomnövekedésre is.	Cél az új híd biztonságos és gyors elérése, a balesetveszély mérséklése.
16	Belterületi közúthálózat fejlesztése, korszerűsítése	Település egésze	Rendezett (önkormányzati)	A belterületi közúthálózat korszerűsítése, kiépítése	Az elmúlt időszakban fejeződött be a településen a szennyvízelvezető rendszer kiépítése, így most vált különösen indokolttá a településen található utak és járdák javítása, felújítása. A teljes úthálózat kb. 10 km hosszú, ennek 30%-a beton, 70%-a aszfalt burkolatú.
17	Település gyalogjárdáinak térkövezése	Település egésze	Rendezett (önkormányzati)	A belterületi járdák felújítása, kiépítése	Az elmúlt időszakban fejeződött be a településen a szennyvízelvezető rendszer kiépítése, így most vált különösen indokolttá a településen található

Sorszám	Projekt címe	Helyszín(ek)	Tulajdonviszonyok	Rövid bemutatás	Indokoltság
					utak és járdák javítása, felújítása. A teljes úthálózat kb. 15 km hosszú.
18	Telek közművesítés a gazdasági területen	6332 Uszód, Báthori utca	Magántulajdon, tulajdonszerzést vállal az önkormányzat.	Telek közművesítés	A terület gazdaságfejlesztési célokra ideális adottságokkal, részben kiépített közművekkel rendelkezik.
19	Szálláshelyek kialakítása a meglévő épületállomány felhasználásával	Település egésze	Többnyire magántulajdon.	Családi házak felújítása, mely tartalmazza a belső fűtési és elektromos rendszerek, belső terek felújítását, a nyílászárók cseréjét, a külső hőszigetelést.	Jelenleg lakatlan, vagy csak részben lakott családi házak felújításával lakhatást lehet biztosítani a térségbe érkező, Paks II. fejlesztésén dolgozó családok szakembereknek.
20	Kertészeti vállalkozások fejlesztése	Település egésze	Magántulajdon	Kertészeti telephelyek, gazdálkodási feltételek fejlesztése.	A megnövekedő ellátási igények kiszolgálására szükséges és hasznos a helyi termelési kapacitások fejlesztése.

4.2. A projektek illeszkedése a stratégiai célokhoz

Az előző fejezetben bemutatott projektötletek, fejlesztési elképzelések mind egyértelműen hozzárendelhetők a 3. fejezetben kialakított egy vagy több stratégiai célhoz. Az alábbi táblázatban az illeszkedések bemutatása következik.

A projektek illeszkedése a stratégiai célokhoz

Ssz.	Stratégiai fejlesztési célok	Illeszkedő projektek
S1	Fejlett helyi gazdaság, bővülő foglalkoztatás	5. Repülőtér fejlesztés 18. Telek közművesítés a gazdasági területen 19. Szálláshelyek kialakítása a meglévő épületállomány felhasználásával 20. Kertészeti vállalkozások fejlesztése
S2	Fejlődő turizmus, bővülő szolgáltatási kör, magas szolgáltatási színvonal	1. Térségi művelődési ház építése 3. Eurovelo kerékpárút kiépítése 4. Kikötő fejlesztés 6. Duna-parti kemping létrehozása 14. Szabadtéri fitness eszközök telepítése 19. Szálláshelyek kialakítása a meglévő épületállomány felhasználásával
S3	Megújuló és vonzó települési környezet	1. Térségi művelődési ház építése 2. Polgármesteri Hivatal bővítése 8. Kamerarendszer fejlesztése 9. Iskolaudvar zöldterületi felújítása 11. Faluközpont kialakítása 12. Parkok, zöldfelületek, parkolók kialakítása belterületen 13. Régi iskolaépület felújítása
S4	Energiahatékony és környezettudatos település	7. Közvilágítás korszerűsítése 10. Napelemes rendszerek telepítése 19. Szálláshelyek kialakítása a meglévő épületállomány felhasználásával
S5	Fejlett közlekedési infrastruktúra	3. Eurovelo kerékpárút kiépítése 4. Kikötő fejlesztés 15. 5106. közút fejlesztése a Dunapataj-Foktó közötti szakasz részeként 16. Belterületi közúthálózat fejlesztése, korszerűsítése 17. Település gyalogjárdáinak térkövezése
S6	Magas színvonalú humán és közszolgáltatások	1. Térségi művelődési ház építése 2. Polgármesteri Hivatal bővítése 14. Szabadtéri fitness eszközök telepítése
S7	Közösségi együttműködésen alapuló, erősödő helyi társadalom.	1. Térségi művelődési ház építése 9. Iskolaudvar zöldterületi felújítása 11. Faluközpont kialakítása 13. Régi iskolaépület felújítása 20. Kertészeti vállalkozások fejlesztése

4.3. A fejlesztések ütemezése és pénzügyi terve

A projektötletek, fejlesztési elképzelések előkészítettségére jellemző, hogy többségük a helyi szükségletekre építve, azok felmérését követően kerültek definiálásra, jellemzően több éve napirenden lévő problémákra, gyengeségekre, vagy éppen lehetőségekre reagálnak. Néhány, nagyobb mérvű fejlesztési elképzelés az új dunai átkelő létesítésének tervével együtt került napirendre az önkormányzatnál, ezek jellemzően az önerőből nem megvalósítható, további támogatásokkal vagy jelentős befektetők bevonásával érhetőek el a következő 5-10 évben.

Az alábbi táblázatban közölt adatok tehát a fentieknek megfelelően az önkormányzat jelenlegi információi alapján, a mostani fejlesztési elképzeléseket tükrözik. A külső tervezési körülmények, így a Paks II, vagy a foktői Duna-híd beruházások esetleges módosulása, ütemezésének változása szükségessé teheti a fejlesztési elképzelések felülvizsgálatát is.

A tervezett fejlesztések költsége, ütemezése és előkészítettsége

Sorszám	Projekt címe	Pénzügyi háttér	Lehetséges ütemezés	Előkészítettség
1	Térségi művelődési ház építése	Becsült költségigény: 200 millió Ft	Forrás függvényében, 2017-2018.	Koncepciótervek rendelkezésre állnak.
2	Polgármesteri Hivatal bővítése	Becsült költségigény: 130 millió Ft	Forrás függvényében, 2017-2018.	Engedélyezési szintű tervek rendelkezésre állnak.
3	Eurovelo kerékpárút kiépítése	Becsült költségigény: 200 millió Ft.	Forrás függvényében, akár 2017.	Meglévő igényfelmérés, környező településekkel egyeztetett lehetséges nyomvonal.
4	Kikötő fejlesztés	Becsült költségigény: 50 millió Ft	Forrás függvényében, 2017-2018.	Meglévő, korábban használt kikötői alapinfrastruktúra adott.
5	Repülőtér fejlesztés	Elsősorban külső befektetők számára. Funkció szerint bevonhatóak TOP-os, vagy GINOP-os pályázati források.	Források függvényében, 2017-2022.	Meglévő reptér infrastrukturális adottságai.
6	Duna-parti kemping létrehozása	Becsült költségigény: 80 millió Ft	Forrás függvényében - 2017-2020.	Koncepciótervvel rendelkezik az önkormányzat.
7	Közvilágítás korszerűsítése	Becsült költségigény: 15 millió Ft	Forrás függvényében, akár 2016.	Közvilágítási leltár elkészítése folyamatban
8	Kamerarendszer fejlesztése	Becsült költségigény: 10 millió Ft	Forrás függvényében, akár 2016.	A 4 kamerás rendszer kiépítés alatt áll.

Sorszám	Projekt címe	Pénzügyi háttér	Lehetséges ütemezés	Előkészítettség
9	Iskolaudvar zöldterületi felújítása	Becsült költségigény: 10 millió Ft	Forrás függvényében - 2017.	Meglévő engedélyes szintű tervek (nem engedélyköteles beruházás).
10	Napelemes rendszerek telepítése	Több alprojekt: összesen kb. 30 millió Ft	TOP-3.2. felhívás, KEHOP pályázatok, egyéb támogatás	Fogyasztási adatok rendelkezésre állnak.
11	Faluközpont kialakítása	Becsült költségigény: 8 millió Ft	Forrás függvényében - 2017.	Szükségletfelmérés alapján indokolt fejlesztés.
12	Parkok, zöldfelületek, parkolók kialakítása belterületen	Becsült költségigény: 5 millió Ft	Forrás függvényében - 2017.	Szükségletfelmérés alapján indokolt fejlesztés.
13	Régi iskolaépület felújítása	Becsült költségigény: 45 millió Ft	Forrás függvényében - 2017.	Szükségletfelmérés alapján indokolt fejlesztés.
14	Szabadtéri fitness eszközök telepítése	8 mFt	Forrás függvényében - 2017.	Szükségletfelmérés alapján indokolt fejlesztés.
15	5106. közút fejlesztése a Dunapataj-Foktő közötti szakasz részeként	Becsült költségigény: 440 millió Ft	Magyar Közút kezelésű útszakasz - a megvalósítás ütemezése a források függvénye.	Térségi önkormányzati kezdeményezés.
16	Belterületi közúthálózat fejlesztése, korszerűsítése	Becsült teljes költségigény: 200 millió Ft (szakaszolható).	Források függvényében, 2016-2022.	Szükségletfelmérés alapján indokolt fejlesztés.
17	Település gyalogjárdáinak térkövezése	Becsült teljes költségigény: 120 millió Ft (szakaszolható).	Források függvényében, 2016-2022.	Szükségletfelmérés alapján indokolt fejlesztés.
18	Telek közművesítés a gazdasági területen	Első ütemben 2 ha terület, kb. 20 millió Ft. Lehetséges pályázat: TOP 1. prioritás	Források függvényében, 2017-2022.	Projektötlet szintje.
19	Szálláshelyek kialakítása a meglévő épületállomány felhasználásával	Szakaszolható, magántőke bevonása szükséges.	Források függvényében, 2017-2022.	Projektötlet szintje.
20	Kertészeti vállalkozások fejlesztése	Magántőke bevonása szükséges.	Források függvényében, 2017-2022.	Projektötlet szintje.

5. A FEJLESZTÉSI TERV KÜLSŐ ÉS BELSŐ ÖSSZEFÜGGÉSEI

5.1. Külső összefüggések

Illeszkedés az országos és megyei területfejlesztési dokumentumokhoz

- **Országos Területrendezési Terv:** Az Országos Területrendezési Tervről szóló 2003. évi XXVI. törvény (OTR) területfelhasználása szerint Uszód mezőgazdasági területfelhasználási térségbe tartozik. Ez azt jeleneti, hogy térségre, a településnél nagyobb egységre készülő területrendezési tervek legalább 75%-ban mezőgazdasági kategóriába sorolják majd a községet.
Az OTR az uszódi közigazgatási területen lévő, egykori katonai repülőteret kereskedelmi/nemzetközi repülőtérré fejleszthető létesítményként tartalmazza.
Az OTR kiváló termőhelyi adottságú szántóterületként az 51. számú úttól keletre lévő határrészt jelöli meg. Az OTR felszíni vizek vízminőségvédelmi vízgyűjtő területének-, és a kiemelten érzékeny felszín alatti vízminőségvédelmi területek övezeteibe tartozik a település.

- **Bács-Kiskun Megye Területrendezési Terve és Területfejlesztési Programja:** A Területrendezési terv pontosítja az OTR által meghatározott övezeteket. Ez alapján a teljes Duna-part ökológiai folyosónak minősül. A település területén belvíz veszélyes területek is találhatóak. Uszód nem jelenik meg név szerint a programban, de a Kalocsai járás részeként aktív szereplője és hasznélvezője lehet a következő fejlesztéseknek:
 - Kalocsa és Paks közötti közlekedési kapcsolat (közúti híd építése),
 - Duna-menti megyék közötti munkavállalási és vállalkozási célú mobilitás fejlesztése (a hídhoz kapcsolódó közutak fejlesztése),
 - Foglalkoztatás-élénkítés a családi és munkahelyi kötelezettségek összehangolását támogató szolgáltatások és infrastruktúra fejlesztésével (gyermekgondozási és oktatási intézmények fejlesztése),
 - Vállalkozásoknak és lakosságnak vonzó települési környezet kialakítása (Bel- és csapadék-vízvédelmi létesítmények fejlesztése),
 - Helyi identitás növelése, attrakciók és rendezvények szervezése.

Helyi rendezési dokumentumokkal való kapcsolatok

Uszód Településszerkezeti Tervét és Helyi Építési Szabályzatát 2013-ban vizsgálták felül és fogadták el. A paksi bővítéshez kapcsolódó helyi fejlesztések előrehaladásának függvényében a nagyobb léptékű fejlesztések esetén szükségessé válhat a dokumentum módosítása, tekintettel elsősorban a létesülő híd közúti kapcsolataira, illetve a repülőtér esetleges fejlesztésére.

Paksi fejlesztésekkel való kapcsolat

Paks II. építése révén a csúcsideszakban 8-10 ezer ember fog érkezni a térségbe. Ez a beruházás-szervezők tájékoztatása alapján több száz fő fogadását jelentheti Uszódon, tekintettel arra, hogy előnyt fognak élvezni azok a közel fekvő falvak, ahonnan 15-20 percen belül el lehet érni az építési területet. Ebbe a körbe Uszód beleesik. Ez alapján minden olyan fejlesztés, ami a település otthonosabbá tételét segíti, kapcsolható a Paks II. fejlesztéshez.

5.2. Belső összefüggések

A tervezett fejlesztések között több olyan is van, ami szerves kapcsolatban van más projექtekkel a stratégiai célok mentén. Különösen nagy az egymásra gyakorolt hatás a turizmust célzó fejlesztéseknél, közlekedési feltételeket javító beruházásoknál, valamint a közoktatás területén. A belső összefüggéseket szemlélteti az alábbi mátrix diagram, amelyen a sötétedő színek jelölik az egymásra hatás fokozódó mértékét.

A projektek egymásra gyakorolt hatásai

Ssz.	Megnevezés	Hatás mértéke a további projektekre																			
		1	2	3	4	5	6	7	8	9	10	11	12	13	14	15	16	17	18	19	20
1	Térségi művelődési ház építése	X																			
2	Polgármesteri Hivatal bővítése		X																		
3	Eurovelo kerékpárút kiépítése			X																	
4	Kikötő fejlesztés				X																
5	Repülőtér fejlesztés					X															
6	Duna-parti kemping létrehozása						X														
7	Közvilágítás korszerűsítése							X													
8	Kamerarendszer fejlesztése								X												
9	Iskolaudvar zöldterületi felújítása									X											
10	Napelemes rendszerek telepítése										X										
11	Faluközpont kialakítása											X									
12	Parkok, zöldfelületek, parkolók												X								
13	Régi iskolaépület felújítása													X							
14	Szabadtéri fitness eszközök telepítése														X						
15	5106. közút fejlesztése															X					
16	Belterületi közúthálózat fejlesztése																X				
17	Település gyalogjárdáinak fejlesztése																	X			
18	Telek közművesítés																		X		
19	Szálláshelyek kialakítása																			X	
20	Kertészeti vállalkozások fejlesztése																				X

6. A MEGVALÓSÍTÁS ESZKÖZEI ÉS NYOMONKÖVETÉSE

6.1. Jelenlegi és tervezett szervezeti keretek

Az önkormányzat képviselő-testülete rendszeresen foglalkozik a településfejlesztési elképzeléseivel. A képviselőtestület 2015. elején elfogadta a jelen önkormányzati ciklust meghatározó gazdasági programot, melyet a Paks II. releváns fejlesztéseinek ismeretében felül kell vizsgálni.

A képviselőtestületi ülésen külön előterjesztés készül a lejárt idejű határozatokról, melyben az egyes döntések utóéletét ismerik meg a képviselők. Ezeket összefoglalva pedig a polgármester félévente beszámol a képviselőtestületnek, melyben a Paks II. beruházáshoz kapcsolódó projektek helyzetéről külön beszámol.

Az önkormányzat az elmúlt években számos fejlesztést hajtott már végre a településen, mely biztosítékot jelent arra, hogy a jövőbeli fejlesztési projektek megvalósítása sem fog problémát okozni a település életében. A testület tagjai jó kapcsolatot ápolnak a helyi gazdasági szereplőkkel, amely jó alapját képezheti az esetleges közös fejlesztések megvalósításához.

6.2. Településközi koordináció mechanizmusai

Uszód közös önkormányzati hivatalt tart fenn Ordassal, Dunaszentbenedekkel és Géderlakkal. A közös önkormányzati hivatalt Czabainé Csada Márta jegyző vezeti. A polgármesterek rendszeres munkakapcsolatban vannak, és a testületek negyedévente közös képviselőtestületi ülést is tartanak. A négy település szoros kapcsolata jó alapot ad közös, egymásra épülő fejlesztések megvalósítására. A Jövők Energiája Területfejlesztési Alapítvány tevékenysége által érintett települések vezetői rendszeresen találkoznak, és közösen egyeztetnek a várható feladatokról és lehetőségekről.

6.3. Fejlesztési terv nyomonkövetése

A fejlesztési tervben szereplő projektötletek helyzetéről a polgármester a félévente esedékes testületi beszámolóiban, egy külön fejezetben számol be az önkormányzat képviselőtestületének. Ez jó alkalmat ad a megfelelő nyomonkövetésre, a tervek esetleges felülvizsgálatára.